



Photo 4 : Vue projetée 19

(Source : H2air)

Point de vue n° 21B

Le canal de l'Est depuis les forges d'Uzemain - Commune de Uzemain

| Date de prise de vue | Heure de prise de vue | Distance au projet (éolienne la + proche) | Distance au projet (éolienne la + éloignée) | Altitude en m (NGF) | Direction | Nombre d'éoliennes visibles |
|----------------------|-----------------------|---|---|---------------------|-----------|-----------------------------|
| 23/06/2017 | 11h15 | 10747 m | 12006 m | 307 | S-O | 0 |

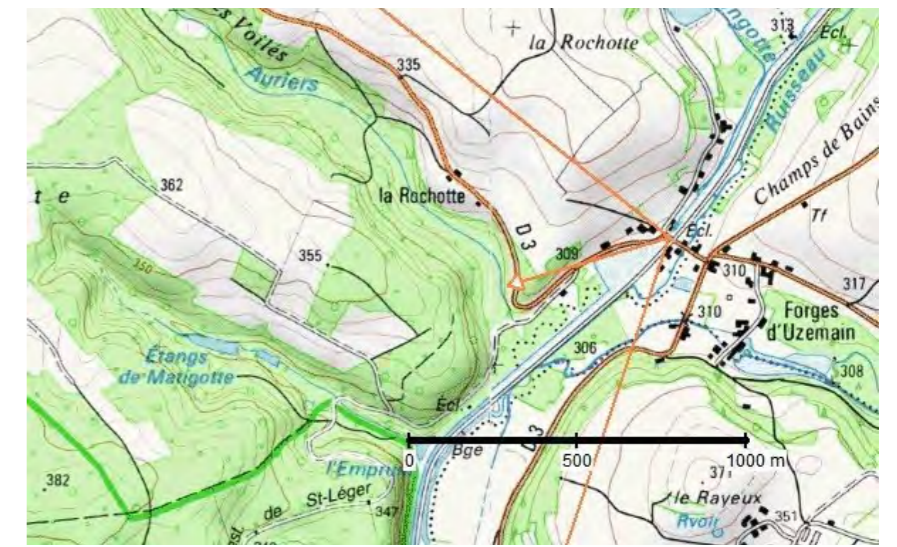
Tableau 1 : Descriptif de la prise de vue 21B

(Source : Atelier de Paysage et H2air)



Carte 1 : Zoom de localisation

(Source : Atelier de Paysage)



Carte 2 : Orientation de la vue 21B

(Source : H2air)



Photo 1 : Vue initiale 21B

(Source : H2air)

Approche paysagère :

Le point de vue se trouve au sein de la commune de Uzemain. La vue est prise sur la D3, sur le pont du Canal de l'Est, en provenance du hameau de « Rasey », par temps clair, à 10,7 kilomètres de la première éolienne, en direction Sud-Ouest.

Le paysage est semi-ouvert. Le point de vue est cadré, aux extrémités, par une trame bâtie peu dense et peu haute. Néanmoins, les masses végétales denses, au second plan sont prépondérantes. Au delà du « Port » correspondant à l'élargissement du Canal, le tracé rectiligne de ce dernier dessine, dans le paysage, une perspective renforcée par la présence du chemin de halage. En fond de perspective, la lisière forestière, en arrière plan, stoppe brusquement cette vue éloignée.

Il n'y a aucun impact visuel, du parc éolien sur ce point de vue. Le parc éolien se trouvant dissimulé par les effets de relief conjugués à la végétation.



Photo 2 : Croquis avec label 21B

(Source : H2air)



Photo 3 : Vue réaliste 21B

(Source : H2air)



Photo 4 : Vue projetée 21 B

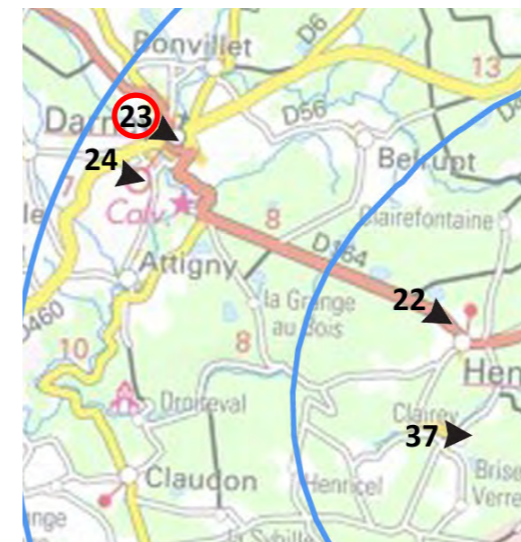
(Source : HZair)

Point de vue n° 23
Rue principale - Commune de Darney

| Date de prise de vue | Heure de prise de vue | Distance au projet (éolienne la + proche) | Distance au projet (éolienne la + éloignée) | Altitude en m (NGF) | Direction | Nombre d'éoliennes visibles |
|----------------------|-----------------------|---|---|---------------------|-----------|-----------------------------|
| 20/06/2017 | 14h22 | 10755 m | 13290 m | 292 | S-E | 0 |

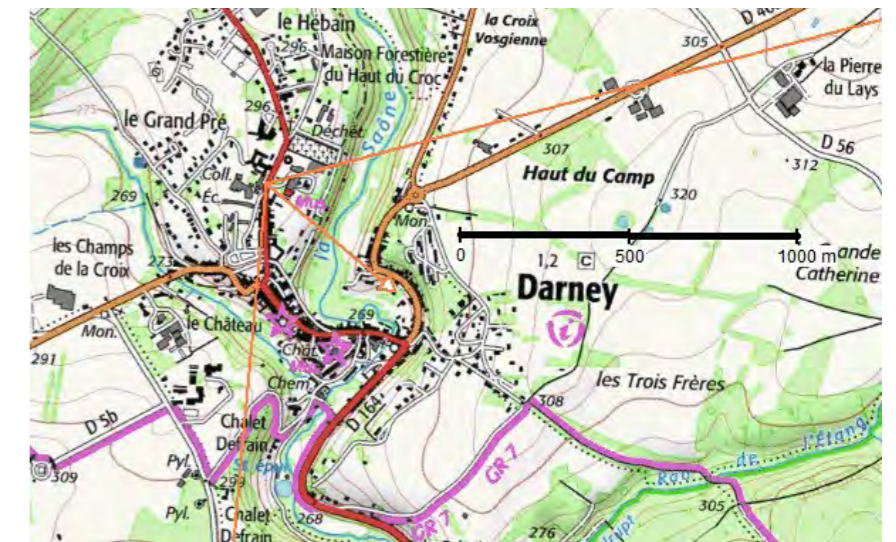
Tableau 1 : Descriptif de la prise de vue 23

(Source : Atelier de Paysage et H2air)



Carte 1 : Zoom de localisation

(Source : Atelier de Paysage)



Carte 2 : Orientation de la vue 23

(Source : H2air)



Photo 1 : Vue initiale 23

(Source : H2air)

Approche paysagère :

Ce point de vue se trouve en plein contexte urbain de la Ville de Darney. La vue est prise, par temps clair, à l'entrée Nord du centre bourg de la commune, sur la D18 en provenance de Relanges, à 10,8 kilomètres de la première éolienne, en direction Sud-Est.

Orienté vers l'Est, ce point de vue se trouve en point haut, devant l'entrée de la Mairie, située sur la rue principale du centre-bourg de Darney. On observe, sur la droite du cliché, le cadre bâti de la rue. De la végétation accompagne cette trame urbaine, ce qui limite d'autant plus le champ visuel de l'observateur.

Il n'y a donc aucun impact visuel du parc éolien pour ce point de vue, dissimulé par un cadre bâti rapproché et l'éloignement.



Photo 2 : Croquis avec label 23

(Source : H2air)



Photo 3 : Vue réaliste 23

(Source : H2air)



Photo 4 : Vue projetée 23

(Source : HZair)

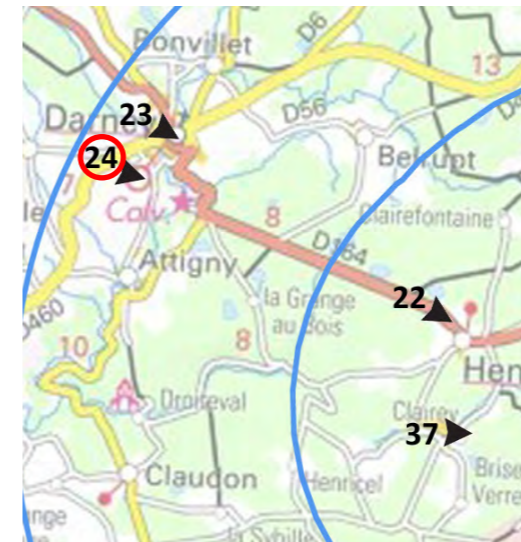
Point de vue n° 24

Monument Franco-tchécoslovaque Darney - Attigny

| Date de prise de vue | Heure de prise de vue | Distance au projet (éolienne la + proche) | Distance au projet (éolienne la + éloignée) | Altitude en m (NGF) | Direction | Nombre d'éoliennes visibles |
|----------------------|-----------------------|---|---|---------------------|-----------|-----------------------------|
| 20/06/2017 | 14h01 | 10850 m | 13407 m | 309 | S-E | 0 |

Tableau 1 : Descriptif de la prise de vue 24

(Source : Atelier de Paysage et H2air)



Carte 1 : Zoom de localisation

(Source : Atelier de Paysage)



Carte 2 : Orientation de la vue 24

(Source : H2air)



Photo 1 : Vue initiale 24

(Source : H2air)

Approche paysagère :

Le point de vue se trouve aux abords de la commune de Darney, à proximité de la D460 en provenance de Monthureux-sur-Saône. La vue est prise sur à l'Ouest du bourg, au pied du monument Franco-Tchécoslovaque, par temps clair. On se trouve à 10,9 kilomètres de la première éolienne, en direction Sud-Est.

Orienté plein Est, ce point de vue se trouve à l'extérieur de la ville de Darney, en point haut, sur un secteur de plateau. La vue est lointaine et l'horizon barré par la présence d'un imposant massif forestier, ce qui limite le champ visuel de l'observateur. La présence d'une trame végétale haute, en premier plan, l'éloignement, rend impossible cette perception du Parc Eolien des Lunaires.

Aucune éolienne n'est observable sur ce point de vue pris d'un lieu de mémoire. Il n'y a donc aucun impact visuel.



Photo 2 : Croquis avec label 24

(Source : H2air)



Photo 3 : Vue réaliste 24

(Source : H2air)



Photo 4 : Vue projetée 24

(Source : HZair)

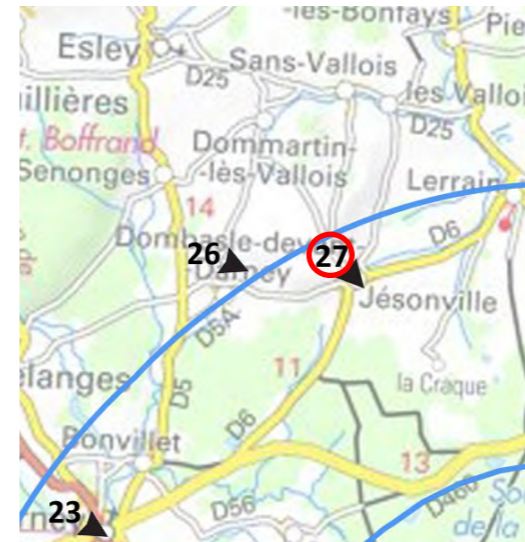
Point de vue n° 27

Point de vue table d'orientation - Commune de Jésonville

| Date de prise de vue | Heure de prise de vue | Distance au projet (éolienne la + proche) | Distance au projet (éolienne la + éloignée) | Altitude en m (NGF) | Direction | Nombre d'éoliennes visibles |
|----------------------|-----------------------|---|---|---------------------|-----------|-----------------------------|
| 20/06/2017 | 16h57 | 11507 m | 13498 m | 367 | S-E | 8 |

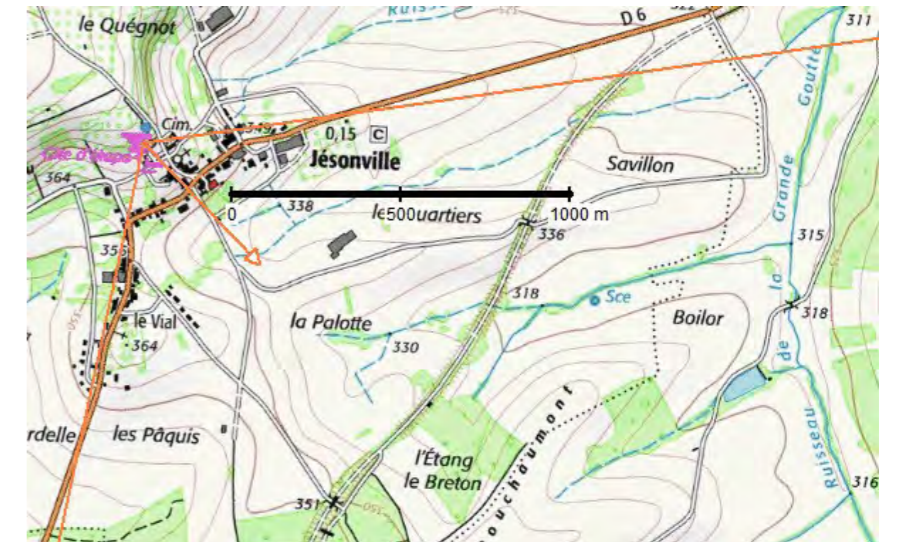
Tableau 1 : Descriptif de la prise de vue 27

(Source : Atelier de Paysage et H2air)



Carte 1 : Zoom de localisation

(Source : Atelier de Paysage)



Carte 2 : Orientation de la vue 27

(Source : H2air)



Photo 1 : Vue initiale 27

(Source : H2air)

Approche paysagère :

Ce point de vue se trouve sur les hauteurs du village de Jésonville. La vue est prise au Nord de la commune, sur un chemin communal, par temps clair, à 11,5 kilomètres de la première éolienne, en direction Sud-Est. Le point de vue se trouve sur les hauts du village, à proximité d'une table d'orientation qui a été implantée, il ya quelques années, mais qui reste confidentielle. La topographie du site nous offre des vues sur le grand paysage. Cependant, la trame végétale, en premier plan, ainsi que les bâtiments imposants (église par exemple) rendent cette perception plus aléatoire, ce qui limite le champ visuel de l'observateur.

Il y a donc un impact visuel variable limité depuis ce point de vue. Sur cette vue, toutes les éoliennes sont visibles mais elles restent très éloignées et de taille en rapport avec celle du massif forestier.



Photo 2 : Croquis avec label 27

(Source : H2air)



Photo 3 : Vue réaliste 27

(Source : H2air)



Photo 4 : Vue projetée 27

(Source : H2air)